

STATO DI PROGETTO - Area AC. 2.1

Sezione B-B' - scala 1:200

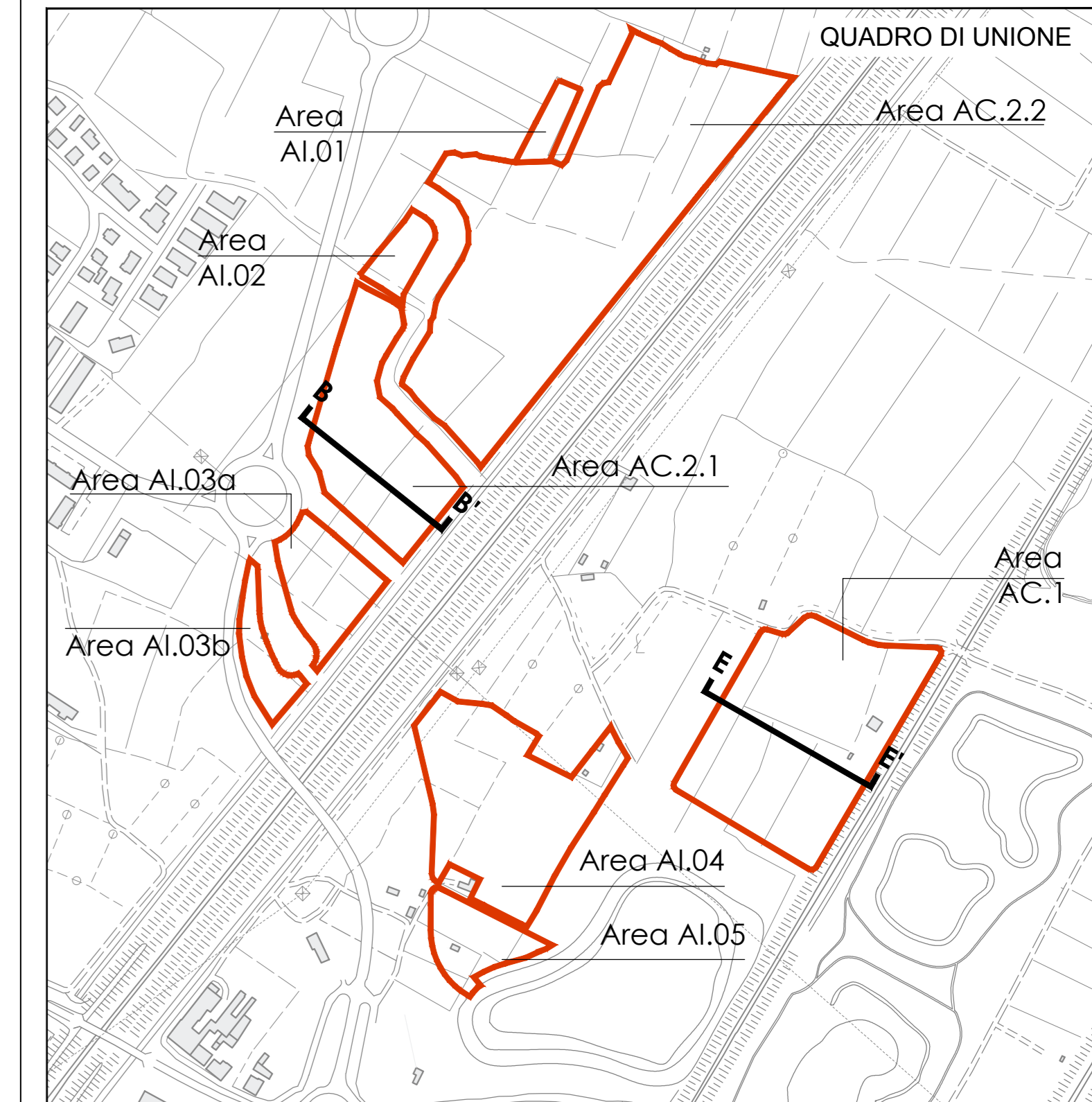
Bosco meso-igrofilo



STATO DI PROGETTO - Area AC. 1

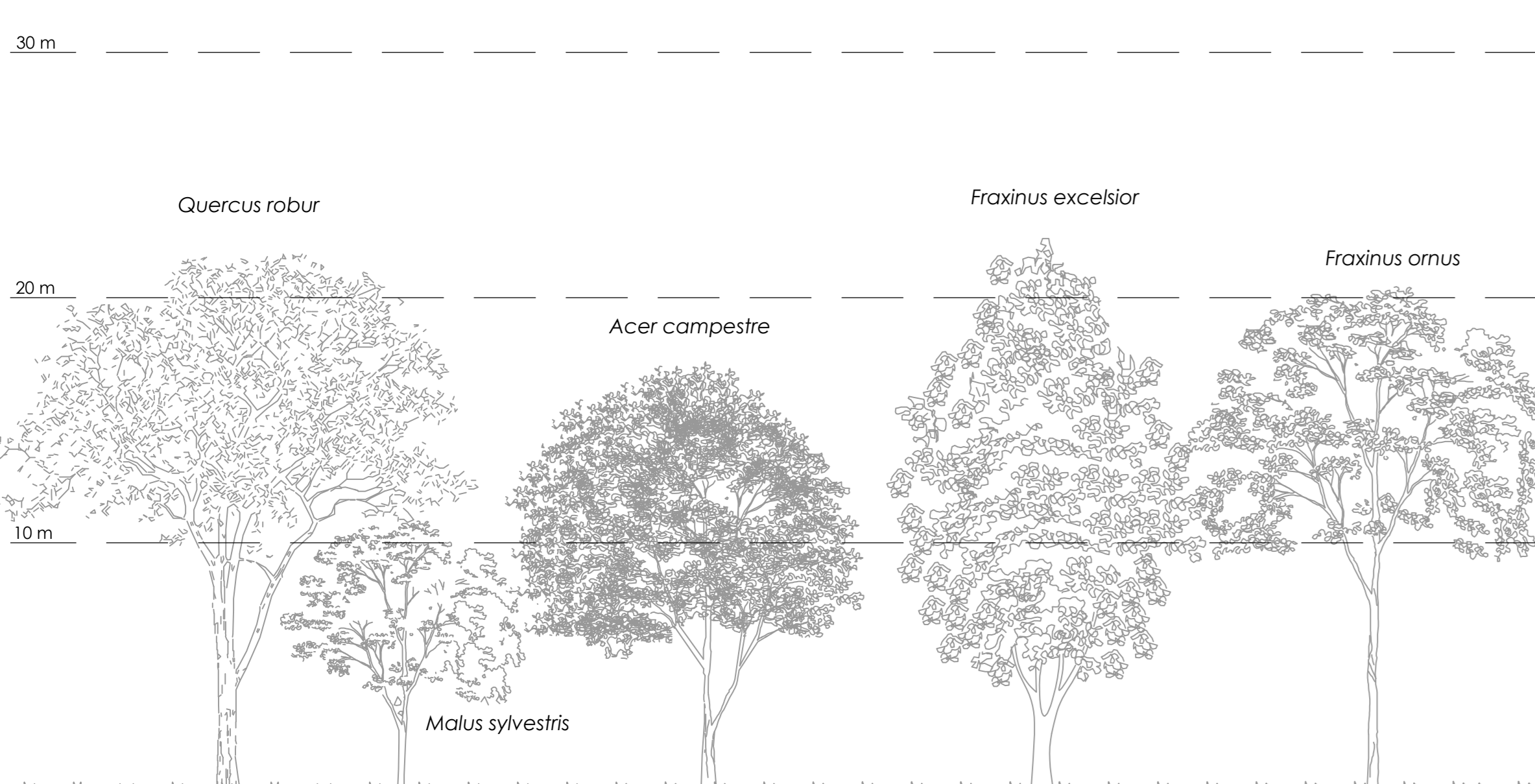
Sezione E-E' - scala 1:200

Bosco umido planiziale



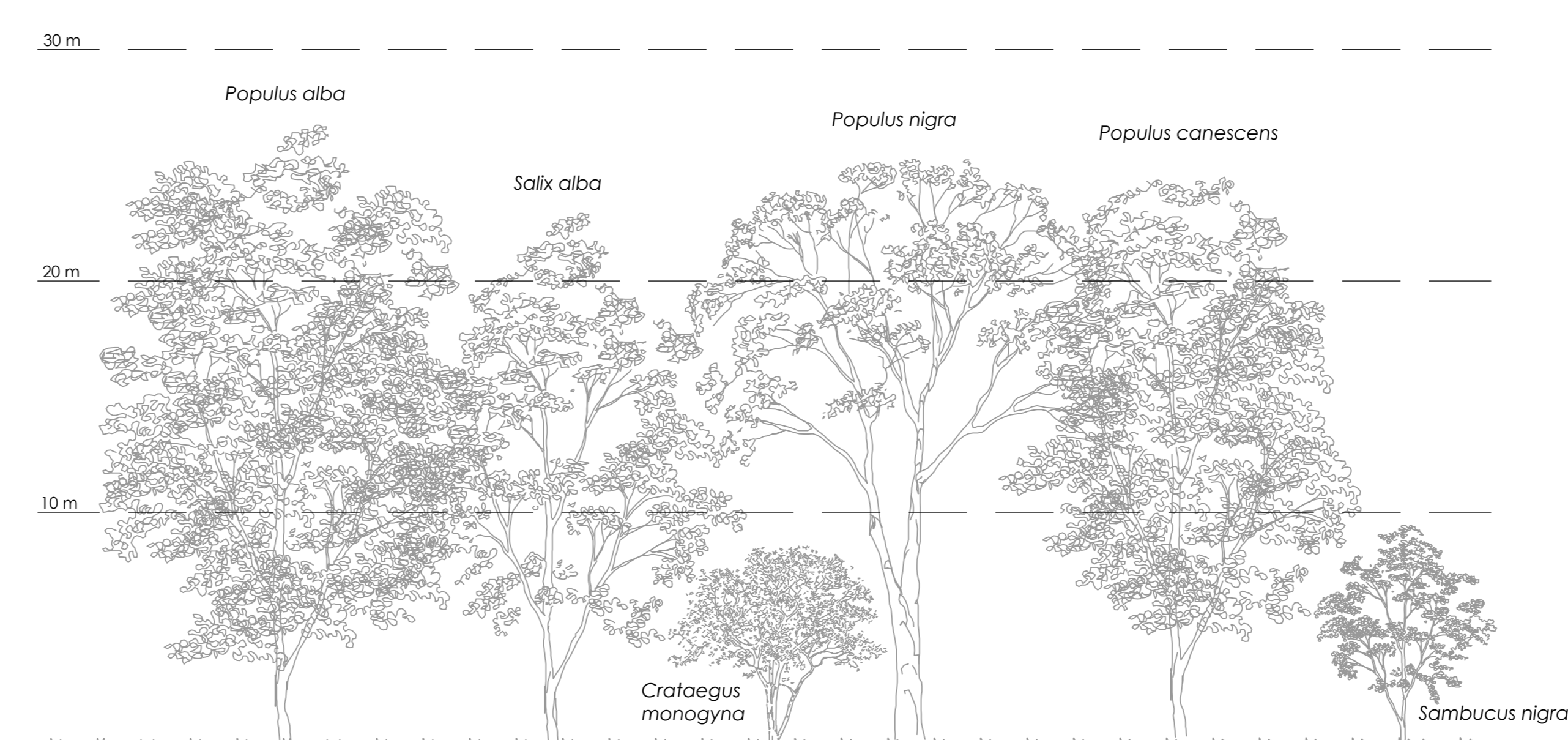
STRUTTURA DELLA VEGETAZIONE - BOSCO MESO-IGROFILO

SEZIONE TIPO

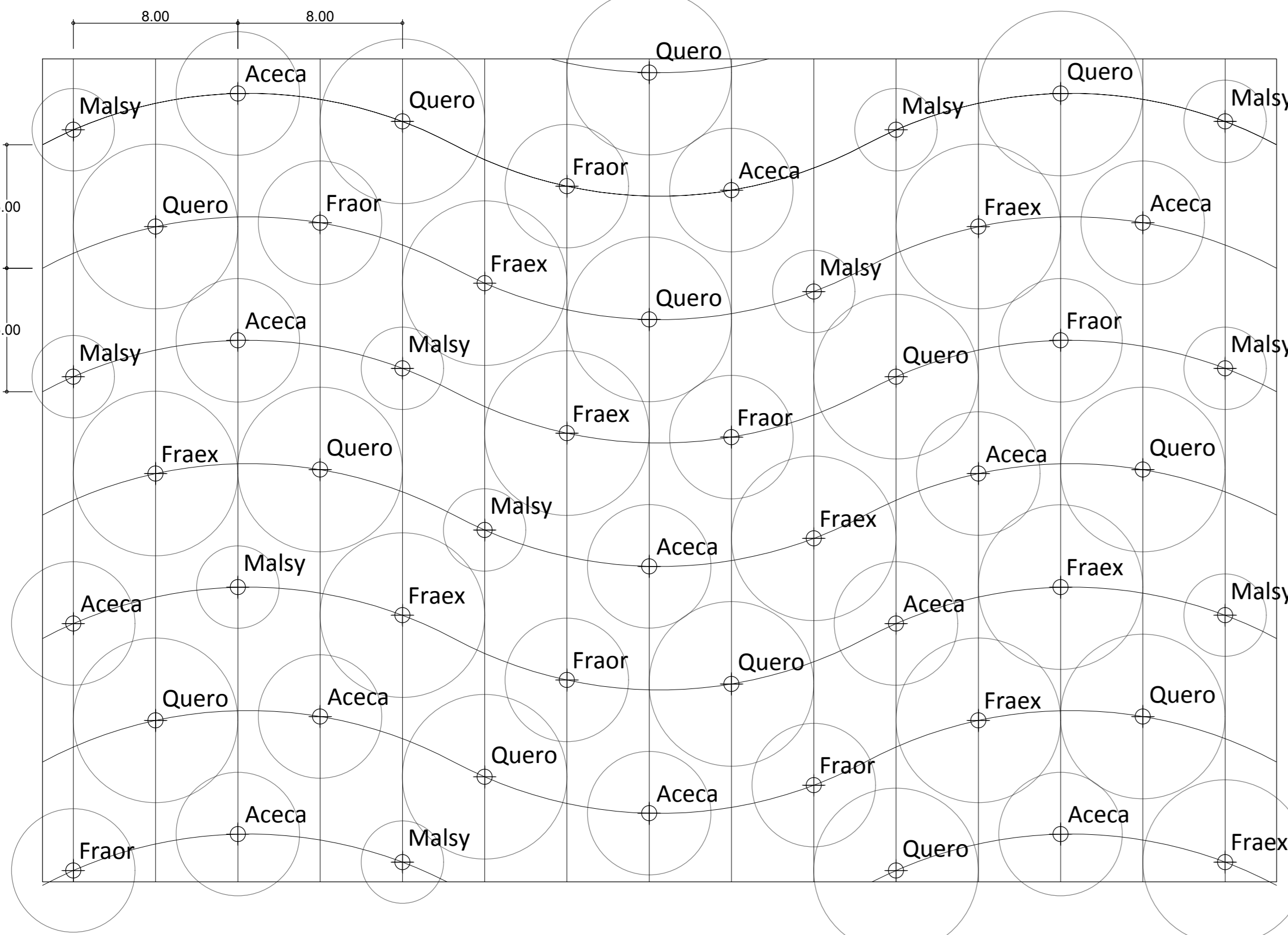


STRUTTURA DELLA VEGETAZIONE - BOSCO UMIDO PLANIZIALE

SEZIONE TIPO



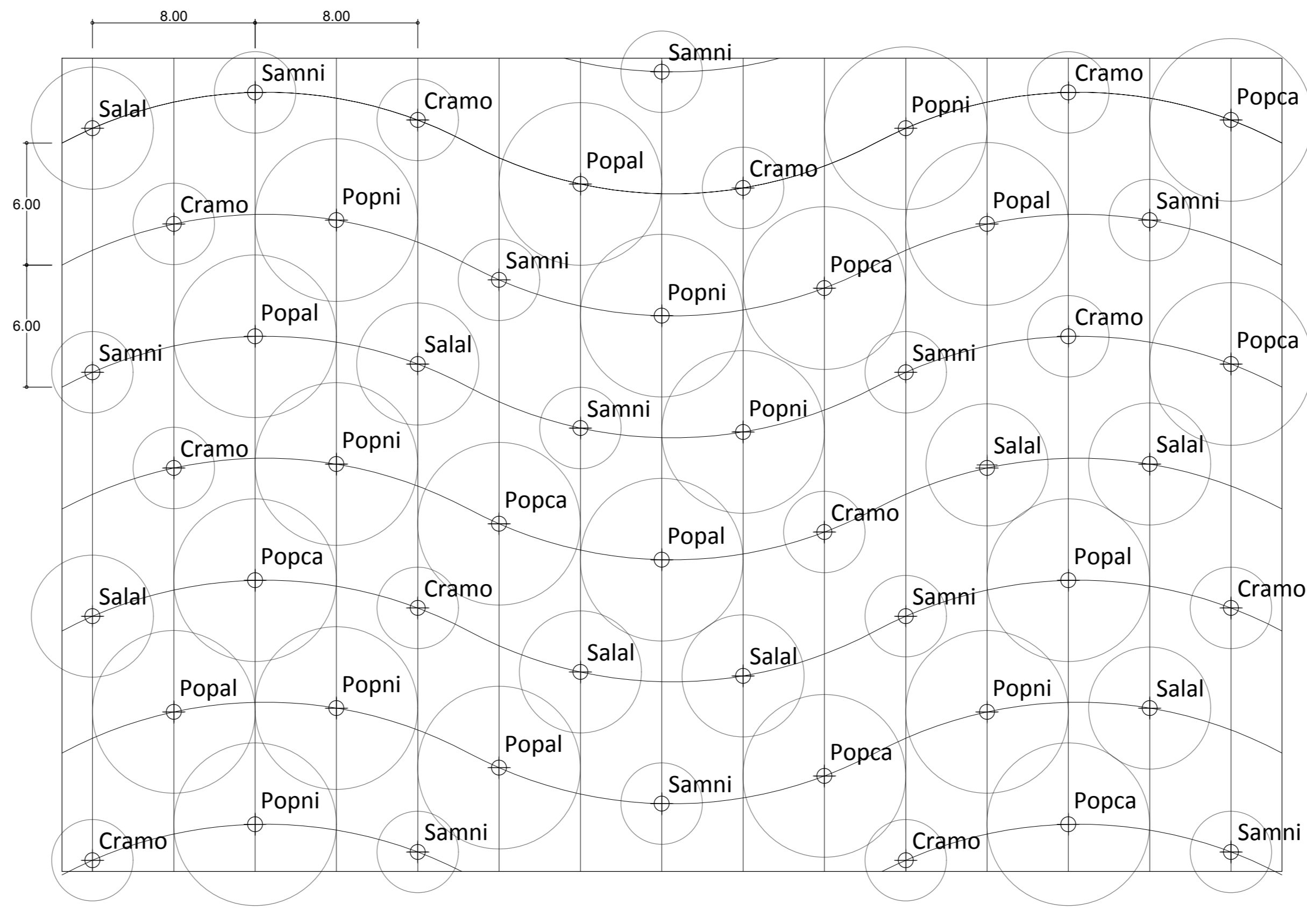
PLANIMETRIA TIPO scala 1:200



SIGLA SP	NOME SCIENTIFICO	NOME COMUNE	%
Aceca	Acer campestre	Acer campestre	22
Fraex	Fraxinus excelsior	Frassino maggiore	17
Fraor	Fraxinus ornus	Omiello	13
Malsy	Malus sylvestris	Melo selvatico	22
Quero	Quercus robur	Fania	26
			100

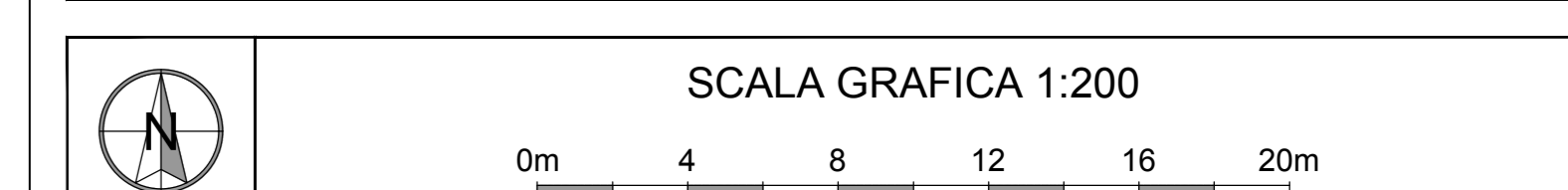
sesto impianto 6x8 m. investimento ca. 208 piante/ha

PLANIMETRIA TIPO scala 1:200



SIGLA SP	NOME SCIENTIFICO	NOME COMUNE	%
Cramo	Crataegus monogyna	Biancospino	22
Popal	Populus alba	Pioppo bianco	13
Popca	Populus canescens	Pioppo grigio	13
Popni	Populus nigra	Pioppo nero	15
Salal	Salix alba	Salice bianco	15
Samni	Sambucus nigra	Sambuco nero	22
			100

sesto impianto 6x8 m. investimento ca. 208 piante/ha



PROGETTO DEFINITIVO



STUDI PER PROCEDURA PAUR PAESAGGISTICA ELABORATI GENERALI

Allegato 8 - Tavola Sezioni e Dettagli Vegetazione CDS "Opere compensative (L.R. n.39 del 2/03/2000 art. 44 Rimboschimento compensativo) aventi anche valore di mitigazione per la ZSC ZPS IT 5140011 'Stagni della Piana Fiorentina e Pratese'"

DIRETTORE DEL SETTORE		RUP	DEC
Ing. Michele Priore		Ing. Giacomo Bioli Pini	Ing. Andrea Adinolfi
APPALTATORE		GRUPPO DI PROGETTAZIONE	
MANDATARIA		MANDATARIA	
MANDANTI		MANDANTI	

Commissa	Fase	Orignini	Ambito	Disciplina	Attività	Parte di opera	Tipologia	Progressivo	Rev.	Scala									
F	L	4	2	D	V	P	A	P	G	0	B	E	G	A	B	D	B	A	1:200
REVISIONE	DATA	DESCRIZIONE	SOCIETÀ	REDATTO	VISTO	APPROVATO													
REV. A	12/2024	Prima emissione per CDS	ARCHLAND	G. Fabbri	L. Vallerini	L. Vallerini													